

GEOMETR
 Robert Matecki
 34-100 Wadowice ul. Wiek 44

MAPA DO CELOW PROJEKTOWYCH

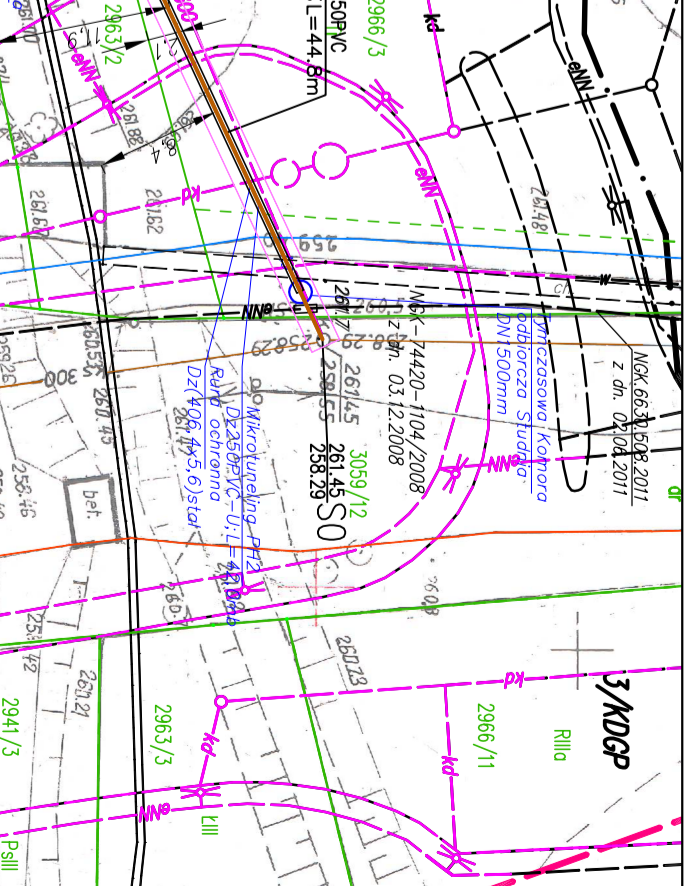
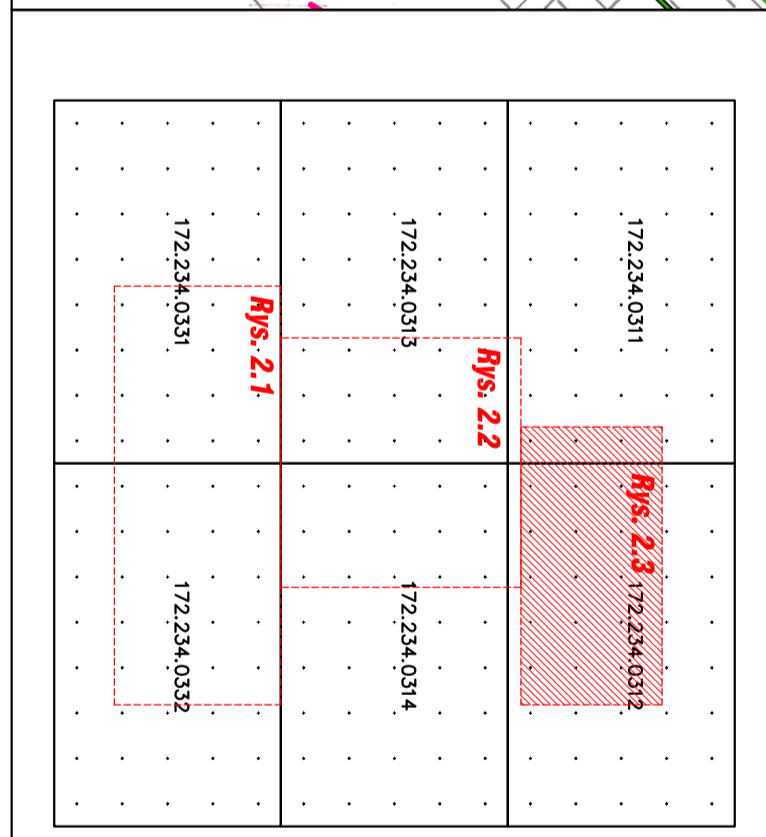
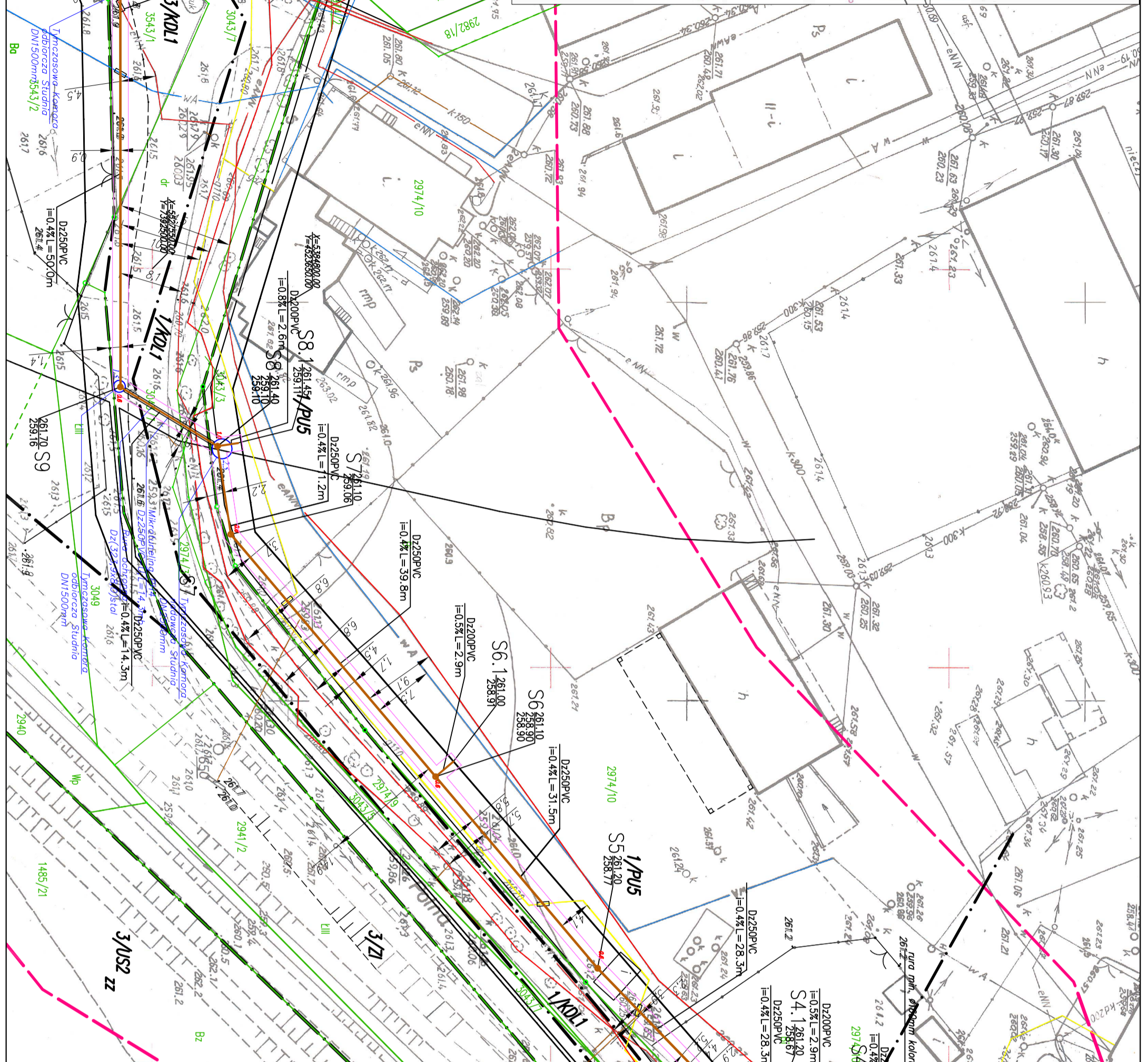
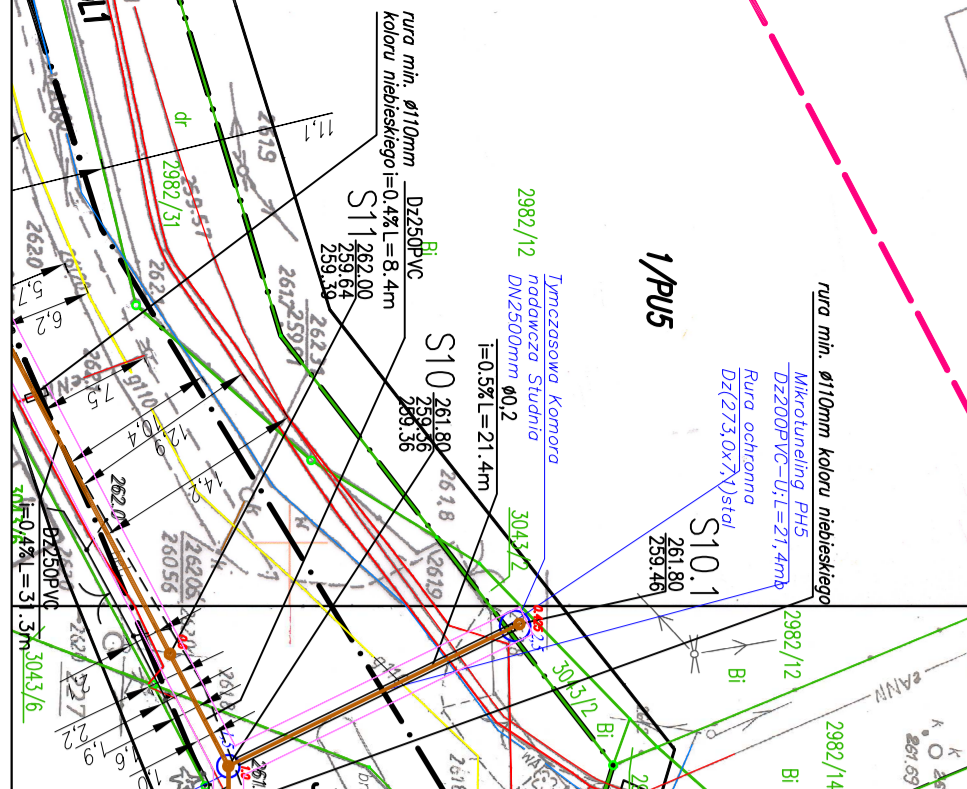
Skala 1 : 500
 K.m. 172.234.0311
 Gmina: 121809_4 Wadowice
 Obchwy: 121809_4.0017 Wadowice - Gorzen Dolny
 121809_4.0013 Wadowice - Jaroszowice
 NGK 6540.789.2015
 Układ współrzędnych: KRASZED 66
 K.m. 7.12.107: 652.1 - 652.2, -192.3, -132.4
 Uklad wysokościowy: KONRADZ 66
 K.m. 7.12.107: 652.1 - 652.2, -192.3, -132.4

Starosta Wadowicki
 Paweł Szymoński
 2015-10-09

GEOMETR
 Robert Matecki
 34-100 Wadowice ul. Wiek 44
 tel./fax 0 33 873 74 83
 NIP 551-101-89-31; REG. 070142192

GEODETA UPRAWNIENY
 Robert Matecki
 NIP 551-101-89-31

Wadowice dn. 23.09.2015
 Sporządził: Robert Matecki



“SRÓDOWISKO”
 BIURO PROJEKTOWANIA I REALIZACJI
 INWESTYCJI EKOLOGICZNYCH
 WADOWICKIE PRZEDSIĘBIORSTWO WODOCIĄGÓW I KANALIZACJI
 UL. MŁCZYŃSKA 110, 34-100 WADOWICE

43-300 BIELSKO-BIAŁA UL. SPORTOWCÓW 11,
 TEL/FAX: (033) 821-82-12
 WWW.SRODOWISKO.COM.PL
 MAIL: SRODOWISKO@WP.PL

Temat: BUDOWA SIECI KANALIZACJI SANITARNEJ W WADOWICACH,
 PRZEPOMPOWNI W WADOWICACH, UL.GOTOWIŃSKA
 W REJONIE UL. GOTOWIŃSKA I UL. POLNA, POW. WADOWICKI, WOJ. MAŁOPOLSKIE

Nr rys.: 2.3

Skala: 1 : 500

Data: 09.2015